




Jednostka ewidencyjna: 040603_5 Łasin
Obręb: 0017 Wybudowanie Łasińskie
Układ odniesienia: PL-ETRF89, układ wsp. płaskich: PL-2000 strefa 6 (18°), poziom odniesienia Kronsztadt '60
Nr ewidencyjny zgłoszenia: GN6640.355.2017
Mapa aktualna na dzień 16.10.2017 r.

MAPA DO CEŁÓW PROJEKTOWYCH
SKALA 1:500

Km 6+320,5
Przep. Nr 8 - proj. GRP 1000/750mm
L=14,0m wg rys. nr 4, 5

LEGENDA

- jezdnia - nawierzchnia bitumiczna
- wjazdy - kostka betonowa
- wjazdy - nawierzchnia bitumiczna
- chodniki - kostka betonowa gr. 6cm
- pobocza wzmocnione
- zatoki autobusowe
- ciek filtracyjny
- rowy
- bariera stalowa
- projektowana nowa granica

| | | |
|---|--|---|
|  <div>Óä! Á! ð! 5, Ä! [*], ^&@BÈ ~ ÉÖ\{ æí ðÄí È-€Ä\!~</div> | | |
| OBIEKT: | ÚÜZÓÓWÜY ÆÄÜZÓWÜY ÄÜÜÖÄÜY ÖÜY ÖR PÜÄHÍ ÖÄÜÖÄÜ ÜZÜÖÖÄÜÜÜ | |
| INWESTOR: | Ú, æÄÜ!~ ä: ä ä: \ä ~ ÉÖ\{ ÿ •\æÄí È-€Ä\!~ ä: ä ä: | |
| VÜÖ ÄÜÜÜP-SVK | PROJEKT ZAGOSPODAROWANIA TERENU | |
| ÖÜÖP ÖK | MELIORACYJNA | PODPIS |
| PROJEKTANT: | Üæä ä ä ä Ä!~ , æ upr. AN8386-5/15/83Wk *] ^8æ[hâ~ ä[,) æ[Ä ^!ä: ä ð^ |  |
| ÜÜÜÖY ÖZÖR ÖYK | { *!Ä ÈÄ æÄ Ä!~!&~\ upr. ABIT-OT/7131/5/2001 *] ^8æ[hâ[] •d~\ æ ð[È~ ä[,] æ æ |  |
| DATA: 01. 2018 r. | | RYS. NR: 2.7 |